




**Legende:**

 Lage der geplanten Windenergieanlagen



 bestehender Windpark Weiler

**Schutzgebiete**

 europäische Habitatzone

 europäische Vogelschutzzone

 Art. 17-Biotop laut Offenlandkartierung

Projekt: UVP-SCREENING ERWEITERUNG WINDPARK HELZEN	
Thema: Lage in Raum	
Karte Nr.: 1	Datum: März 2018
Maßstab: 1:15.000	
Plangrundlage: © ORIGINE CADASTRE: DROITS RESERVES A L'ETAT DU GRAND DUCHE DE LUXEMBOURG	
Auftraggeber: 	
 <b>Oeko-Bureau</b> Ecologie / Aménagement du territoire Didactique de l'Environnement <small>Boîte Postale 44 Tél.: (352) 56 20 20 www.oeko-bureau.eu e-mail: oekoburo@pt.lu</small> <small>L-3701 Rumelange Fax: (352) 56 53 90</small>	